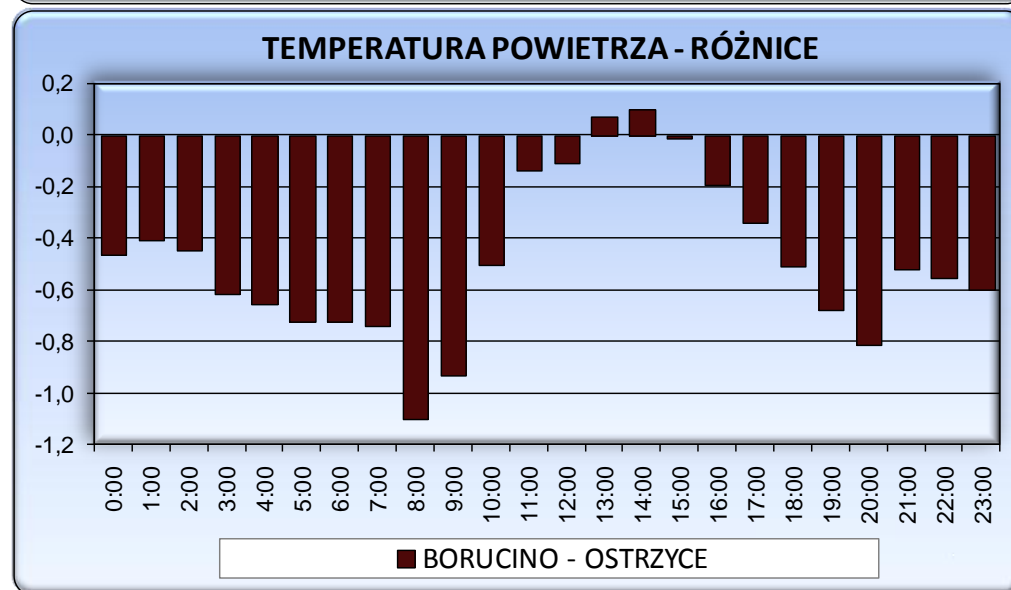
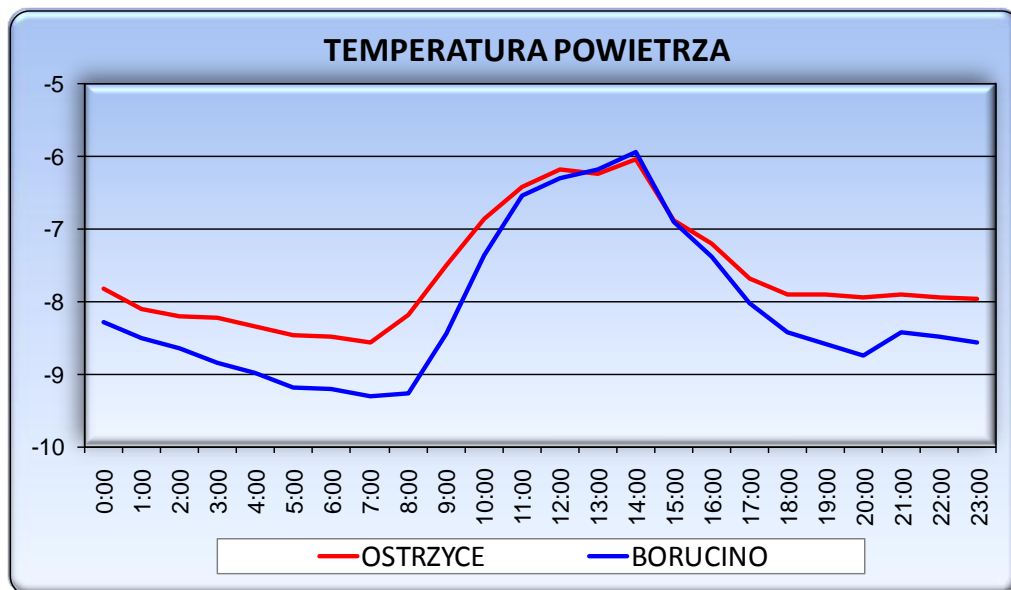
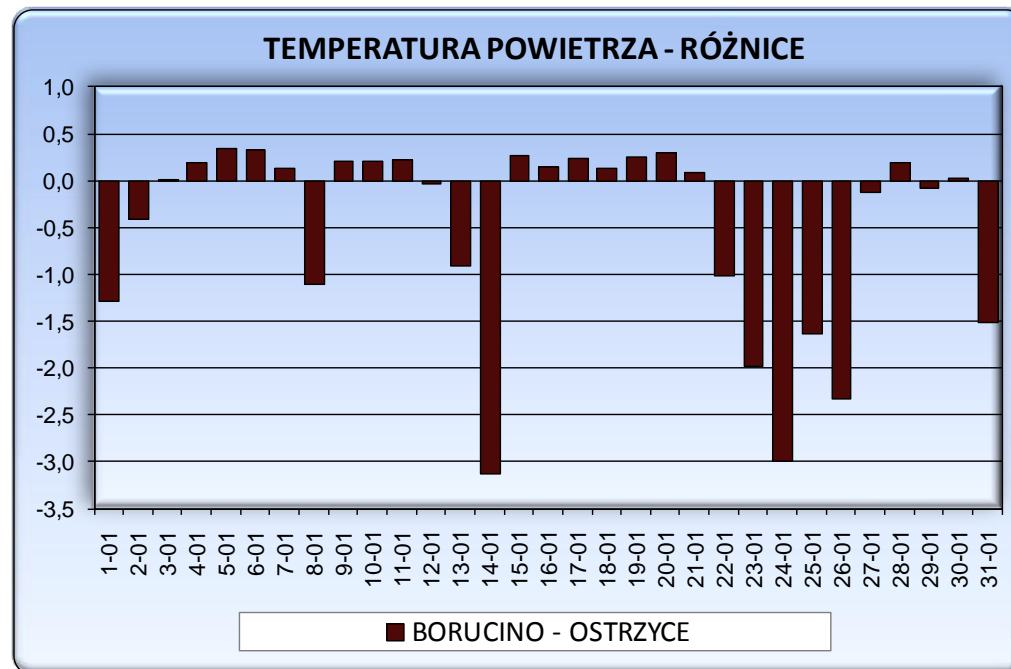
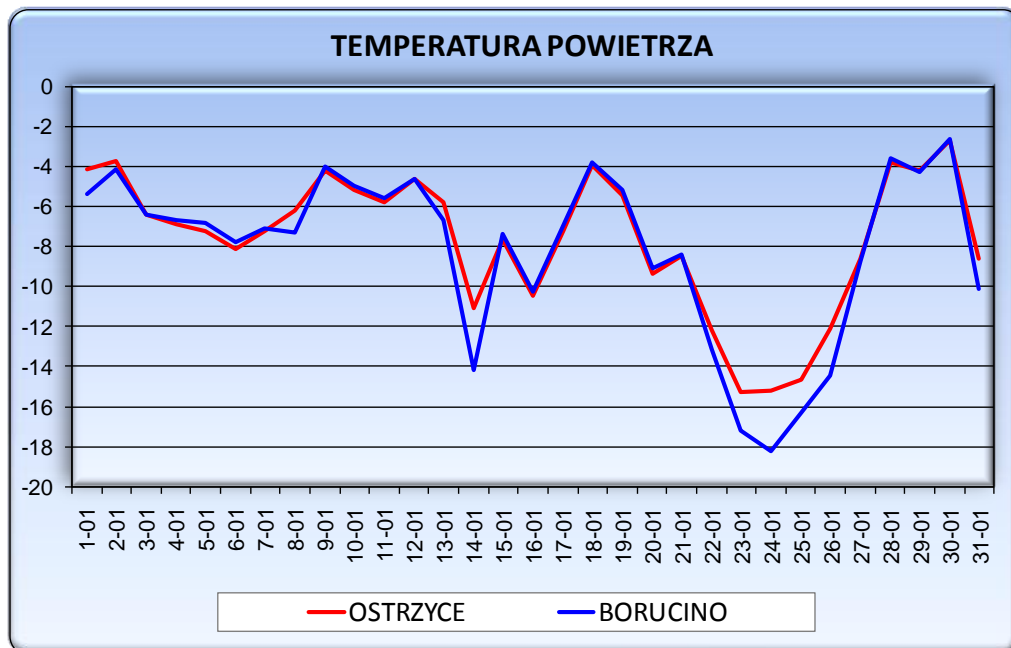


CHARAKTERYSTYKA PORÓWNAWCZA PRZEBIEGU ELEMENTÓW METEOROLOGICZNYCH NA STACJACH W BORUCINIE I OSTRZYCACH (Złota Góra) - **STYCZEŃ 2010 r.**

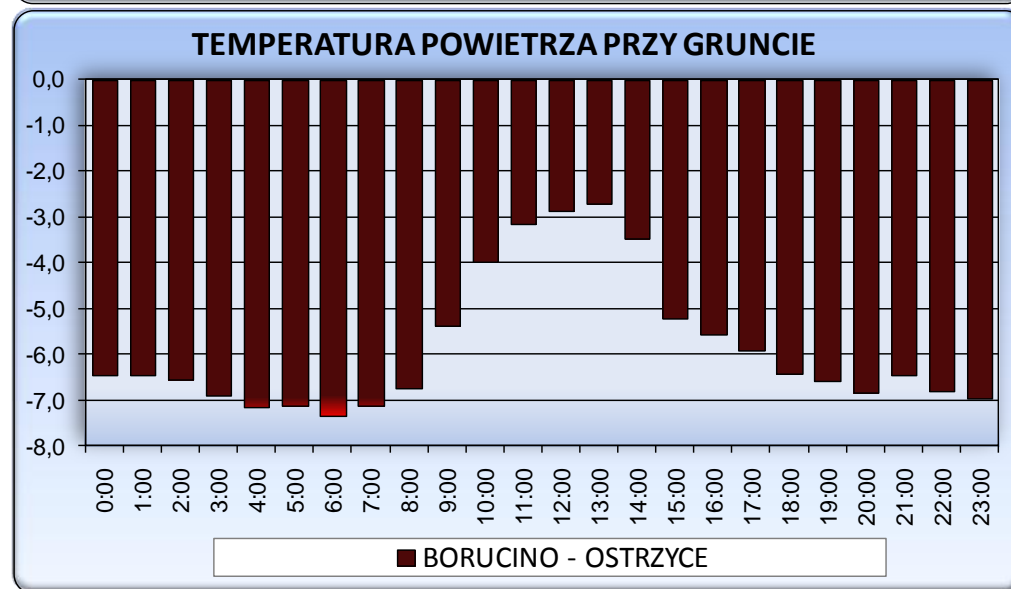
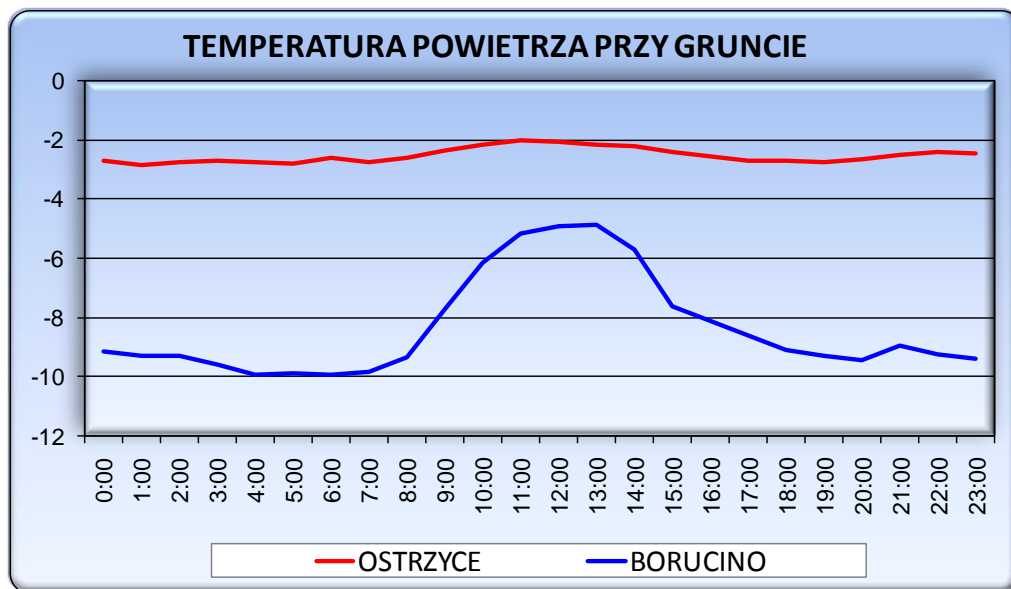
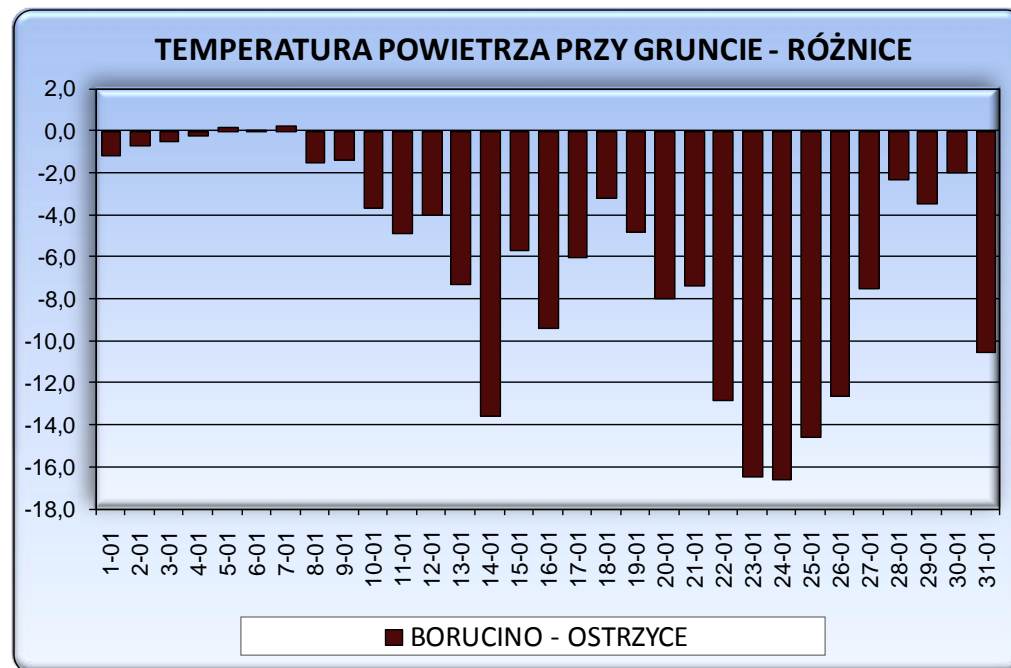
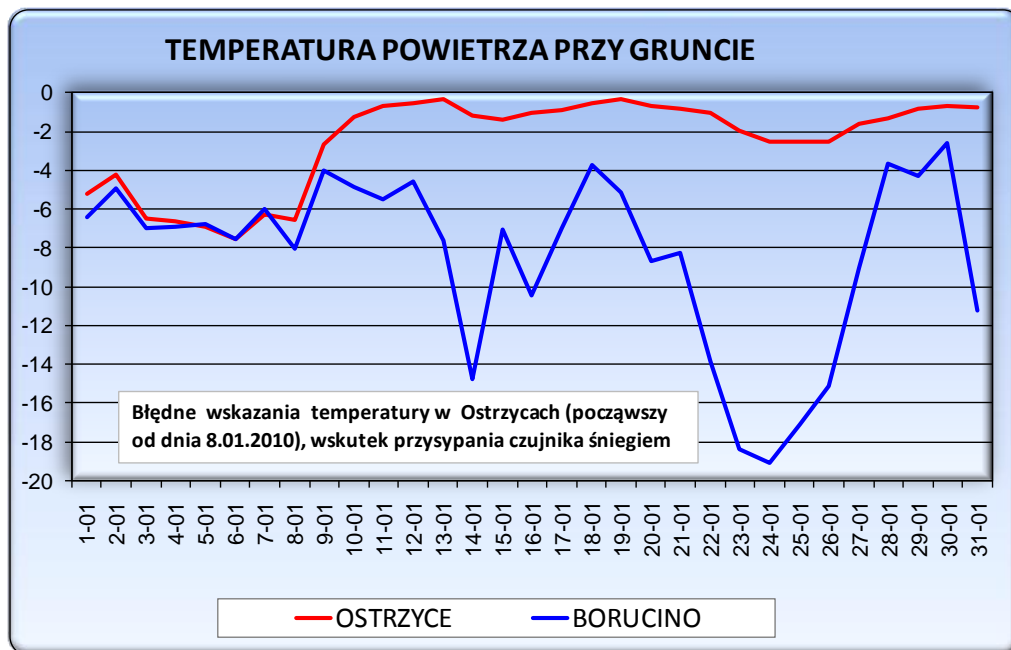
Element	Wskaźnik	Ostrzyce	Borucino
Temperatura powietrza [°C]	Średnia	-7,6	-8,1
	Odchylenie standardowe	3,5	4,2
	Współczynnik korelacji	0,98	
Temperatura powietrza przy powierzchni gruntu [°C]*	Średnia	-2,5	-8,4
	Odchylenie standardowe	2,4	4,5
	Współczynnik korelacji	-0,04	
Wilgotność względna [%]	Średnia	90,8	93,4
	Odchylenie standardowe	8,5	6,7
	Współczynnik korelacji	0,96	
Prędkość średnia wiatru [ms ⁻¹]	Średnia	2,8	2,1
	Odchylenie standardowe	1,7	1,7
	Współczynnik korelacji	0,87	
Prędkość średnia maksymalna wiatru [ms ⁻¹]		4,7	3,9
Opad atmosferyczny [mm] – suma miesięczna		10,3	25,4

*/ Nieprawidłowe dane dot. temperatury przy gruncie w Ostrzycach spowodowane były izolacyjnym wpływem pokrywy śnieżnej; uwaga ta dotyczy również odpowiednich wykresów!

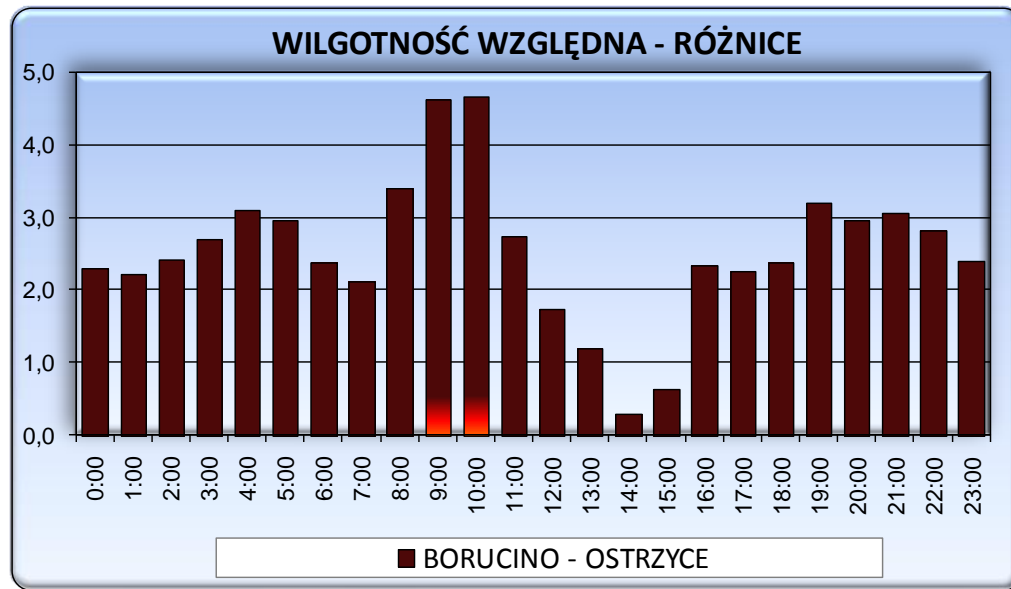
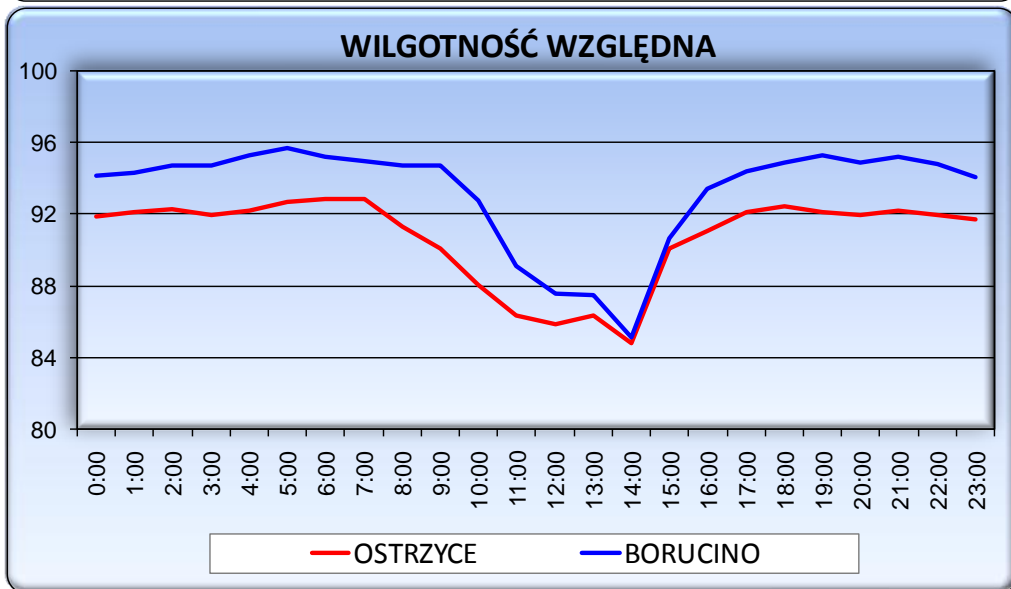
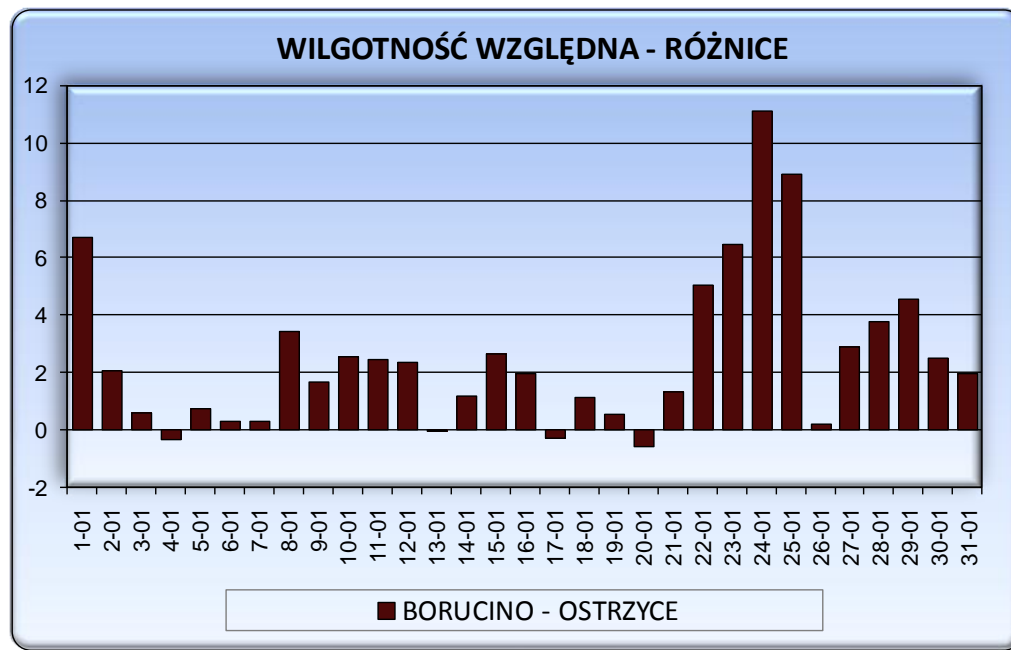
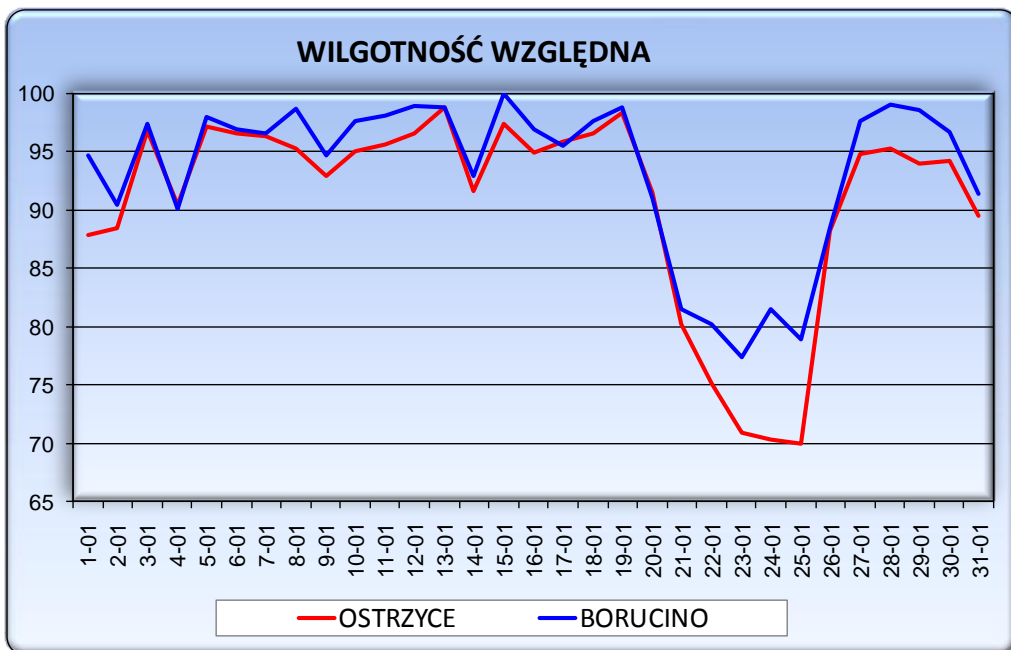
TEMPERATURA POWIETRZA [°C] – BORUCINO i OSTRZYCE (Złota Góra) - STYCZEŃ 2010 r.



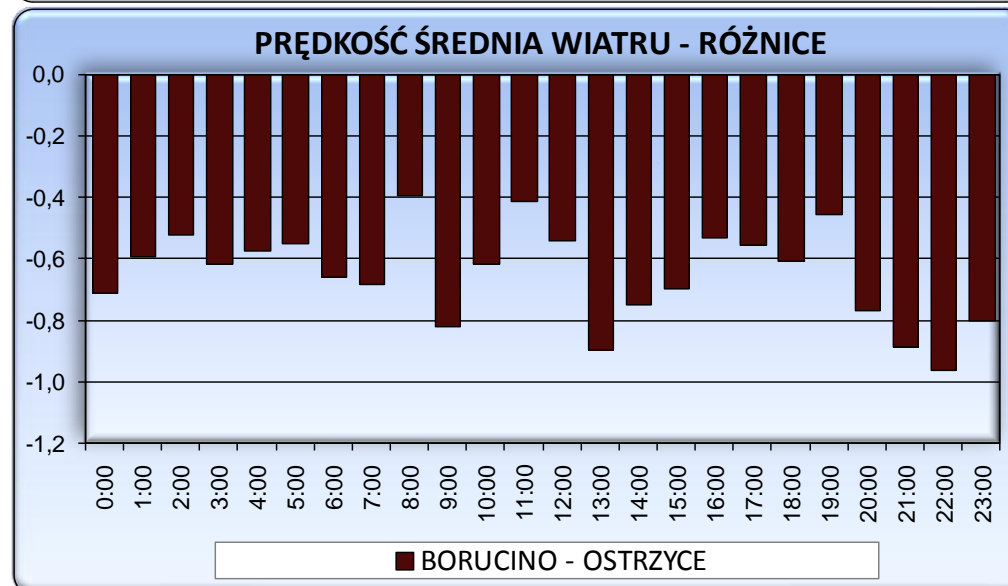
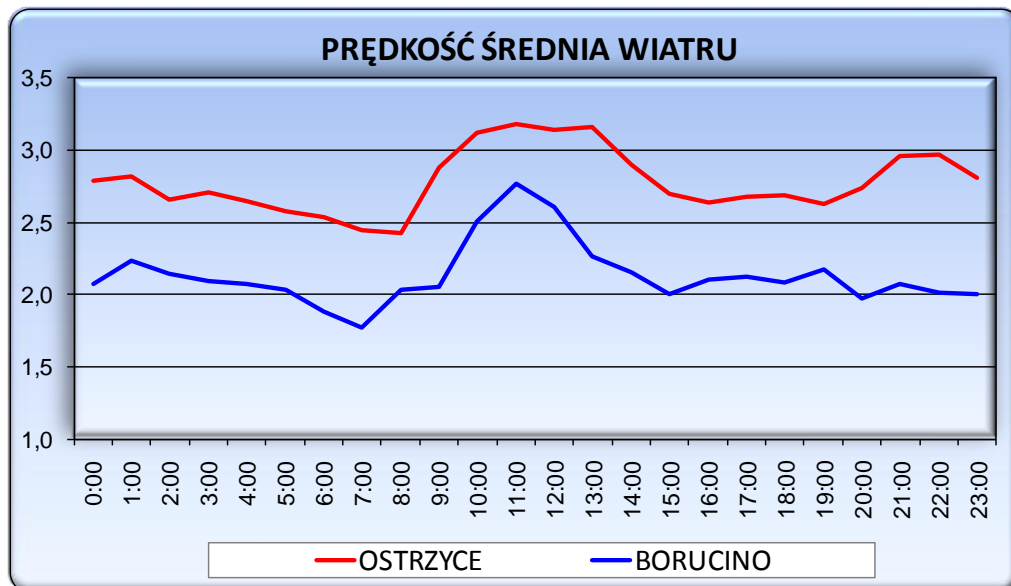
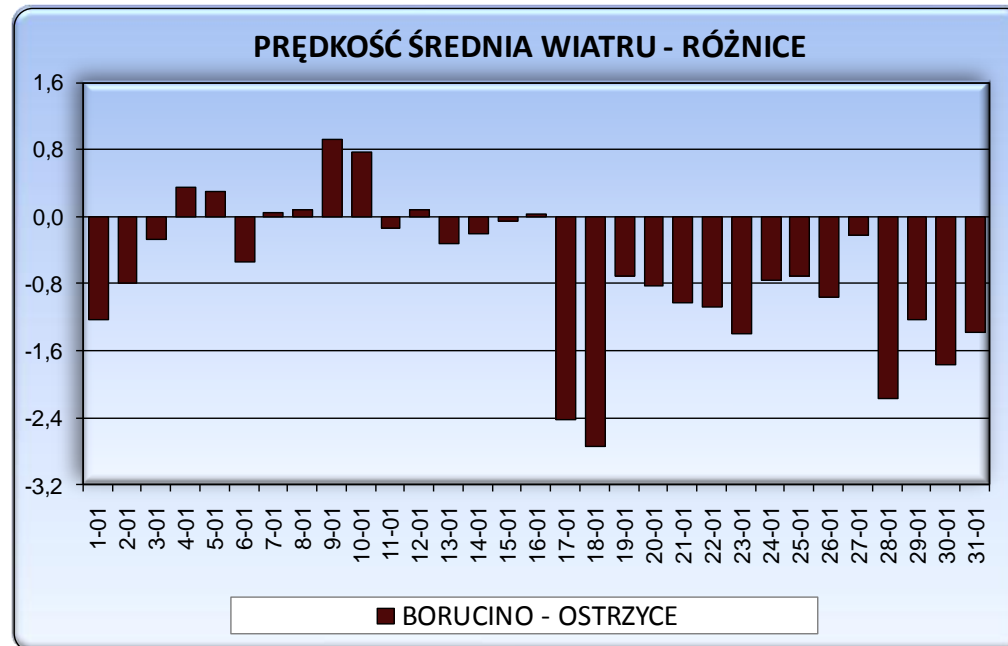
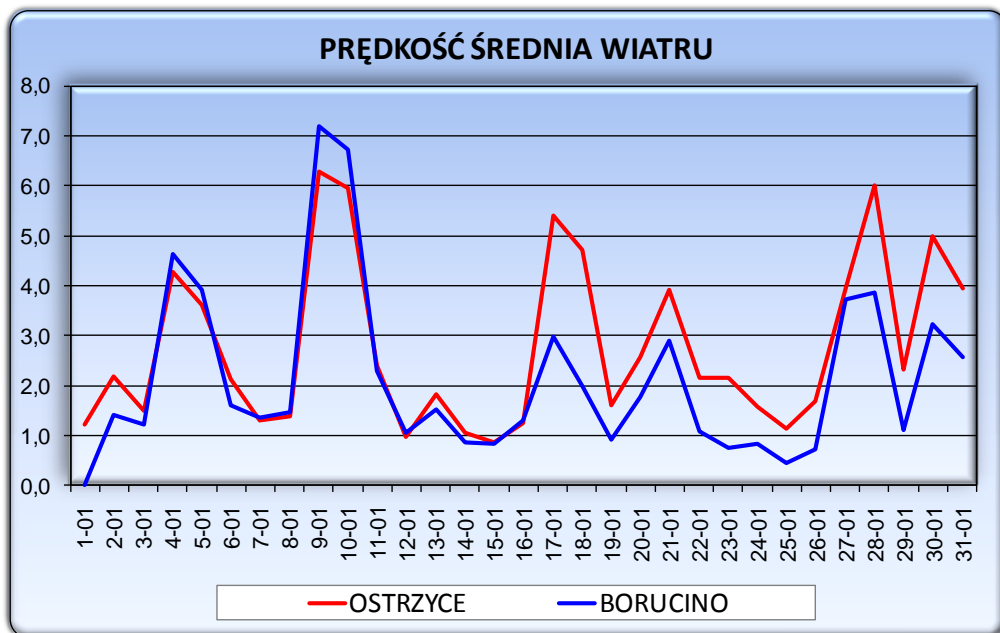
TEMPERATURA PRZY POWIERZCHNI GRUNTU [°C] - BORUCINO I OSTRZYCE (Złota Góra) - STYCZEŃ 2010 r.



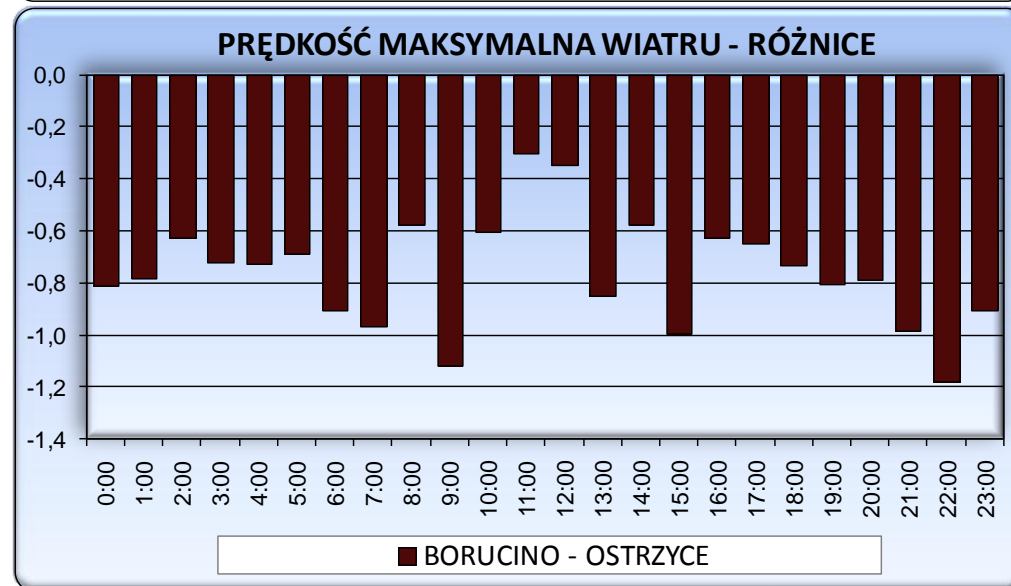
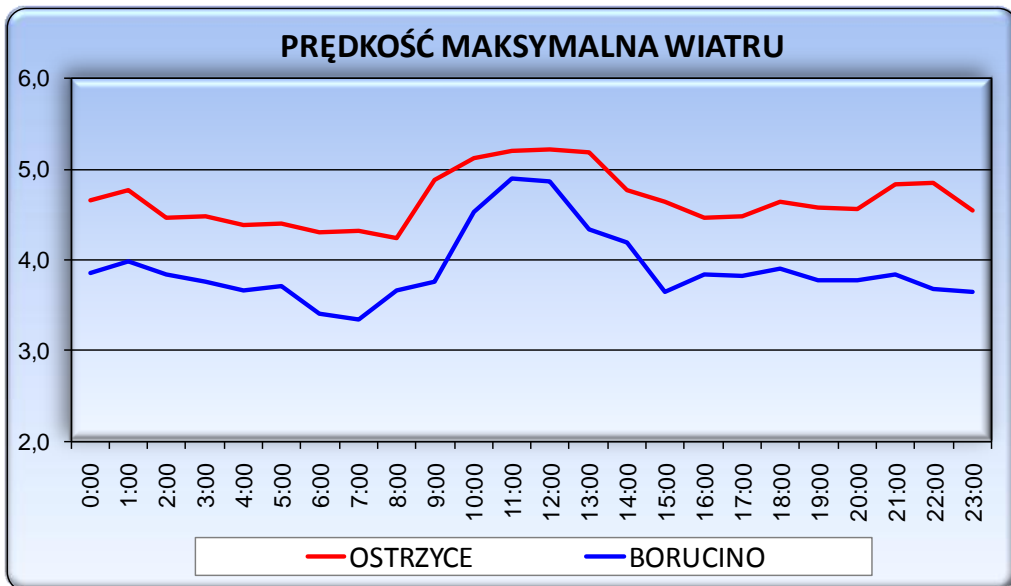
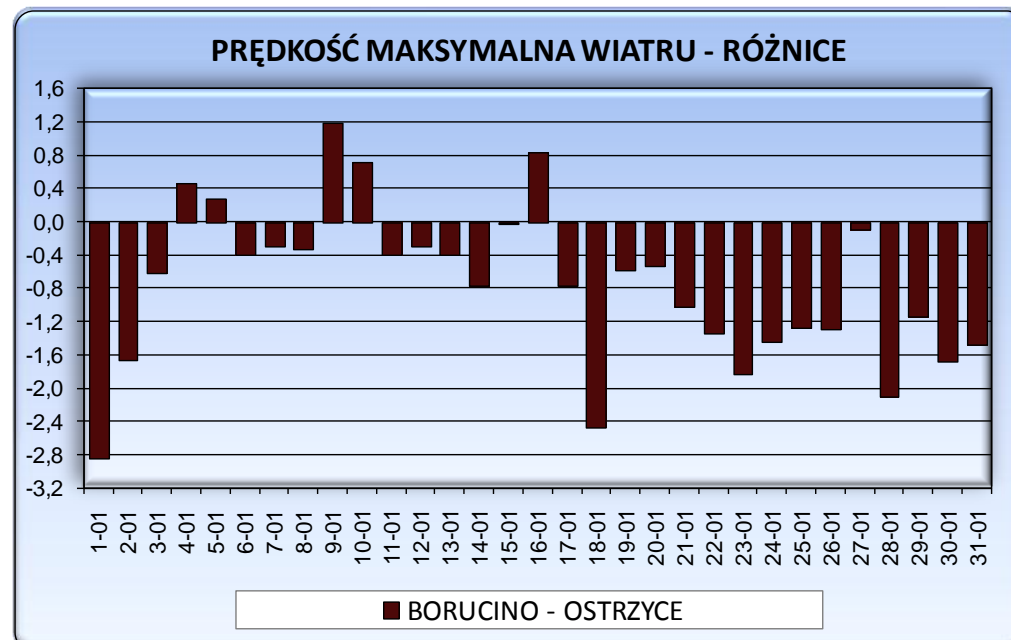
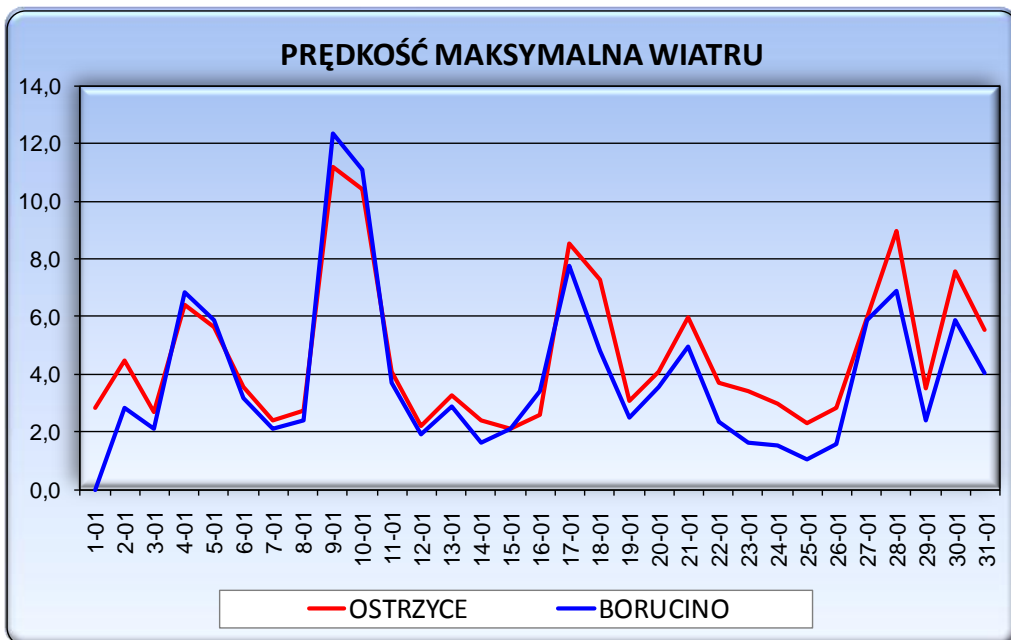
WILGOTNOŚĆ WZGLĘDNA [%] - BORUCINO i OSTRZYCE (Złota Góra) - STYCZEŃ 2010 r.



PRĘDKOŚĆ ŚREDNIA WIATRU [ms^{-1}] - BORUCINO I OSTRZYCE (Złota Góra) - STYCZEŃ 2010 r.

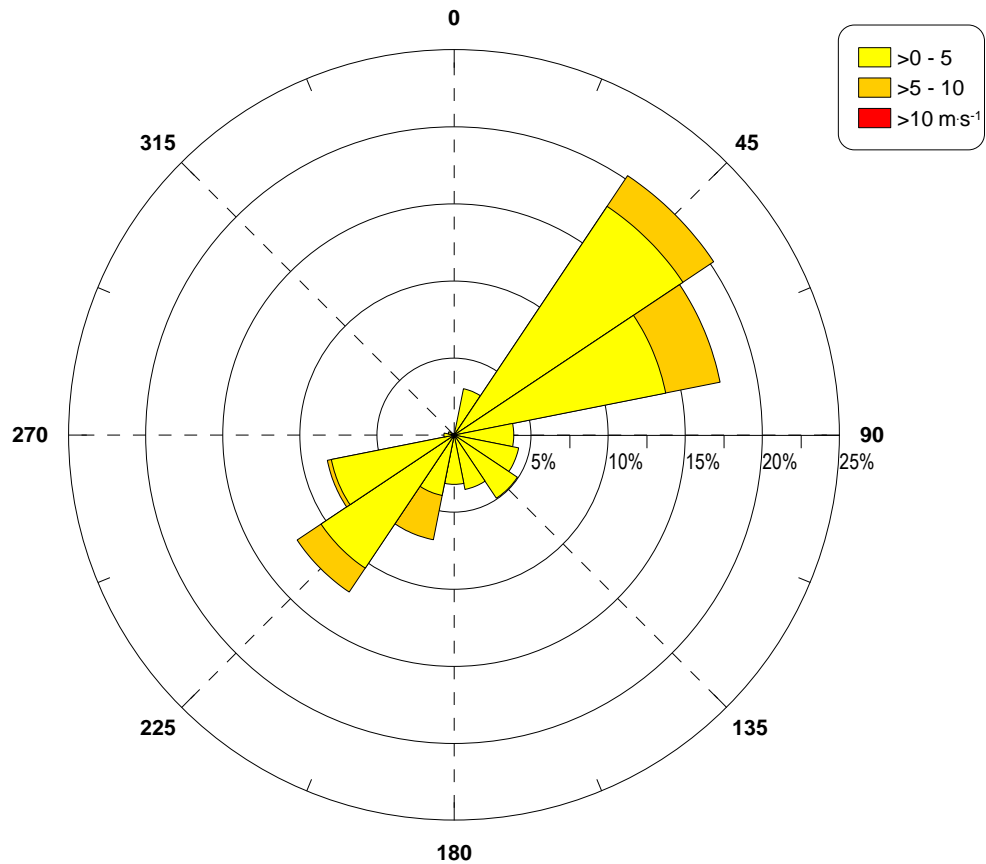


PRĘDKOŚĆ MAKSYMALNA WIATRU [ms^{-1}] - BORUCINO I OSTRZYCE (Złota Góra) - STYCZEŃ 2010 r.

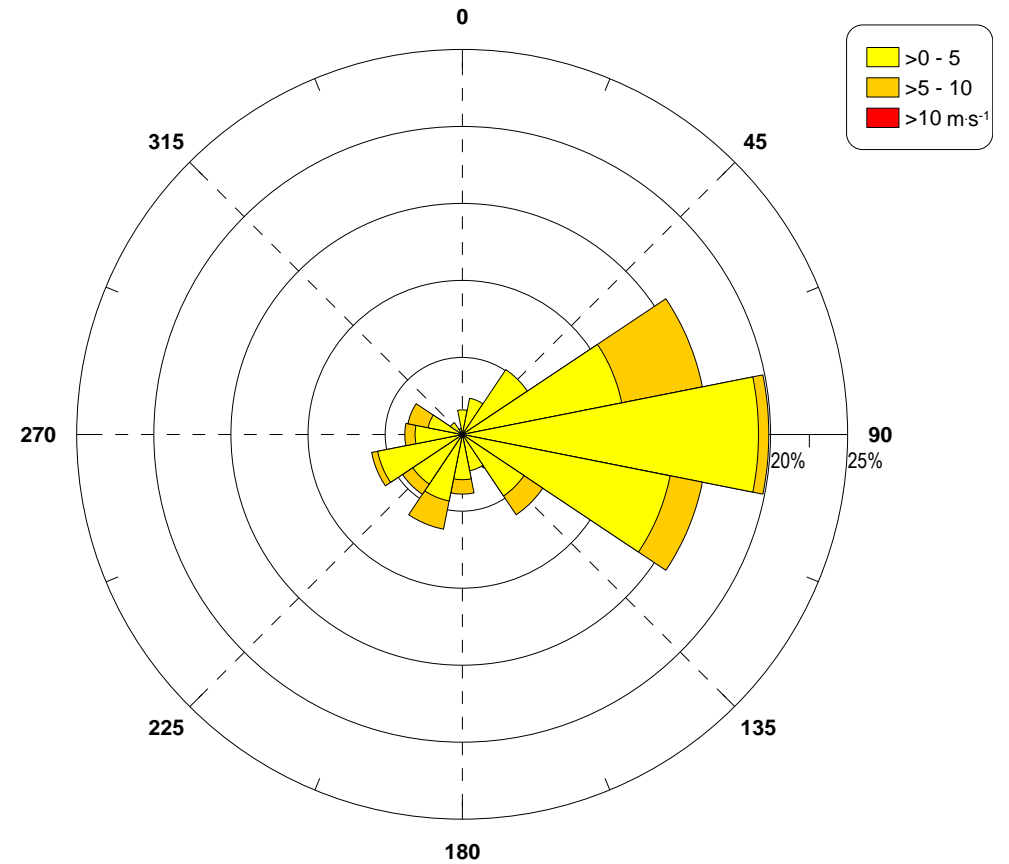


KIERUNEK I PRĘDKOŚĆ WIATRU – BORUCINO I OSTRZYCE (Złota Góra) - STYCZEŃ 2010 r.

KIERUNKOWO-PRĘDKOŚCIOWA RÓŻA WIATRÓW
BORUCINO

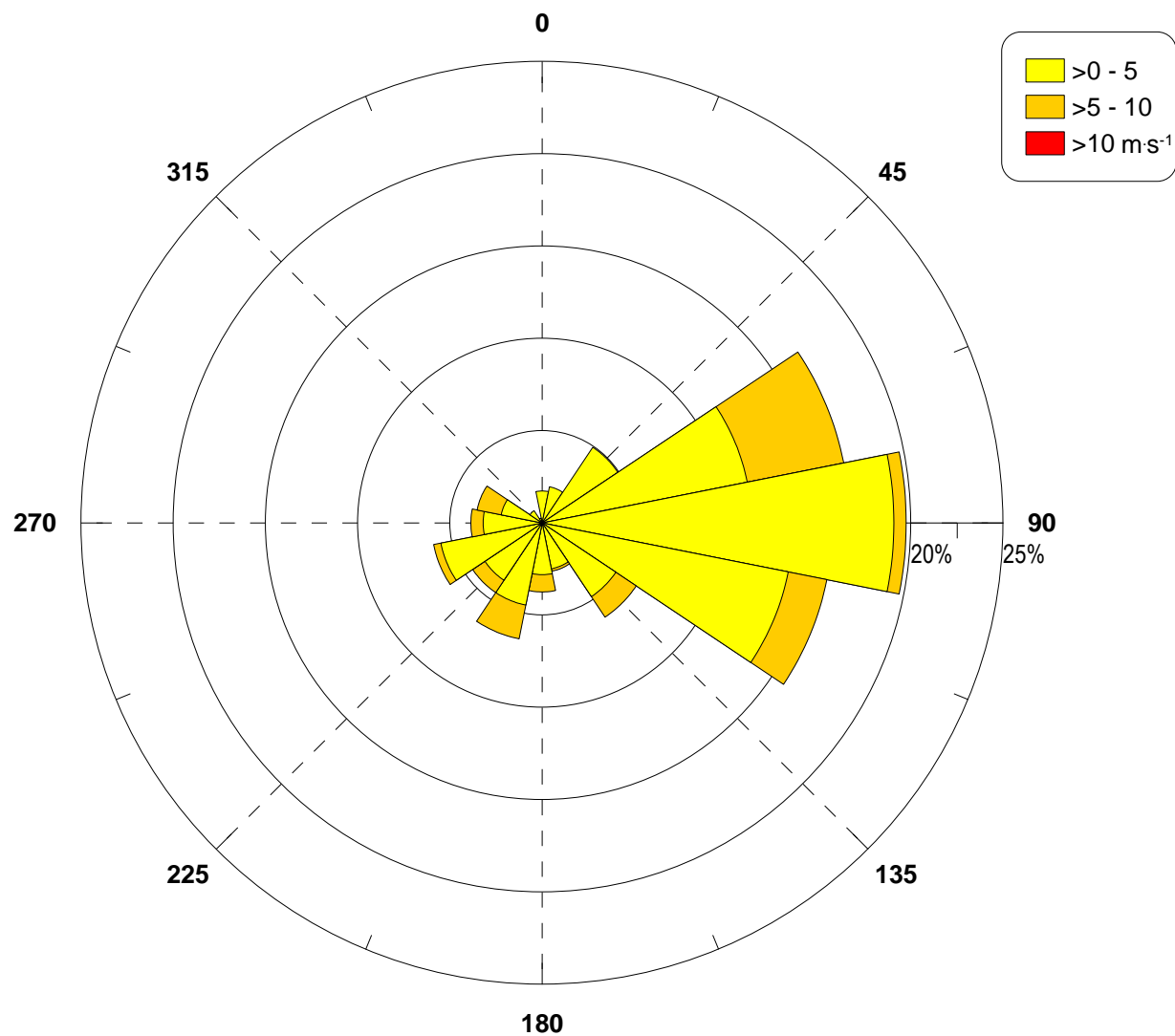


KIERUNKOWO-PRĘDKOŚCIOWA RÓŻA WIATRÓW
OSTRZYCE (ZŁOTA GÓRA)

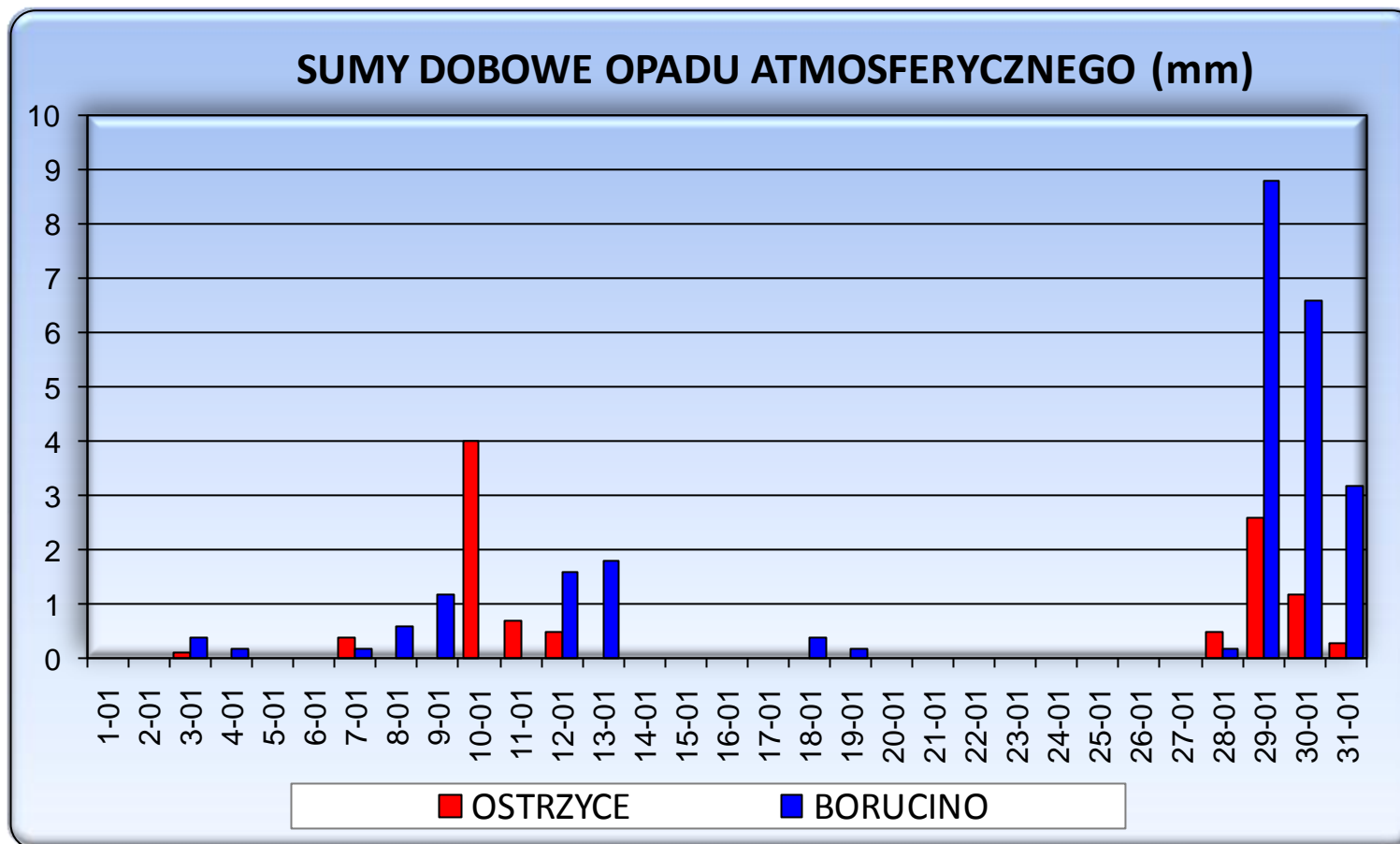


KIERUNEK i PRĘDKOŚĆ WIATRU – OSTRZYCE (Złota Góra) - STYCZEŃ 2010 r.

KIERUNKOWO-PRĘDKOŚCIOWA RÓŻA WIATRÓW
OSTRZYCE (ZŁOTA GÓRA) - czujnik wektorowy



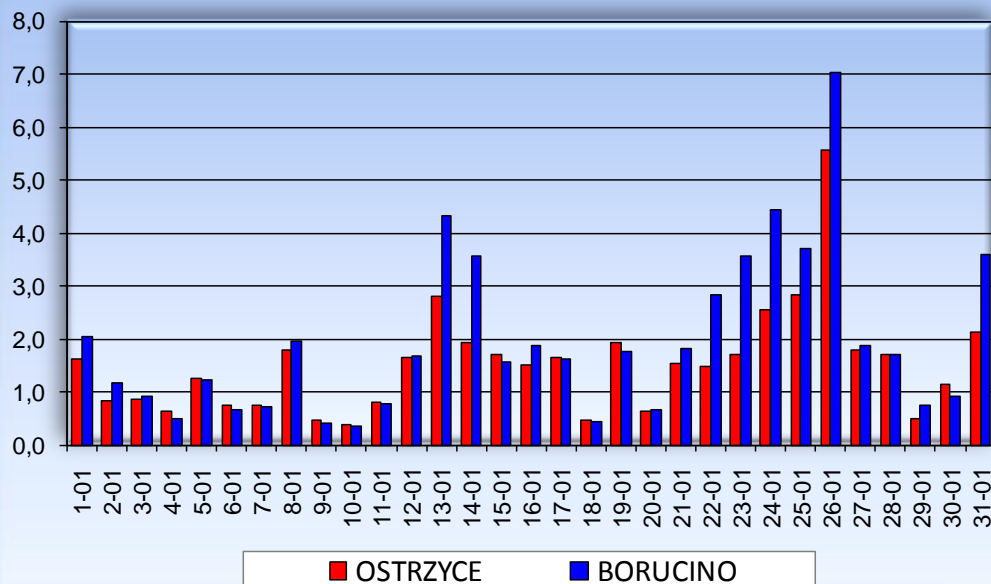
OPAD ATMOSFERYCZNY [mm]
BORUCINO i OSTRZYCE (Złota Góra) - STYCZEŃ 2010 r.



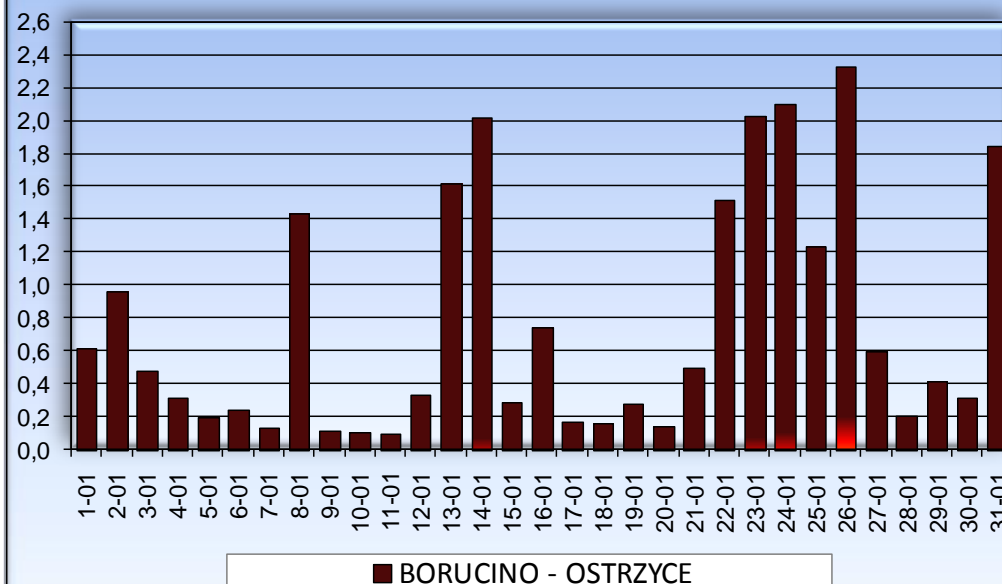
Opad atmosferyczny – suma miesięczna	Ostrzyce	Borucino
	10,3 mm	25,4 mm

ODCHYLENIE STANDARDOWE - BORUCINO i OSTRZYCE (Złota Góra) - STYCZEŃ 2010 r.

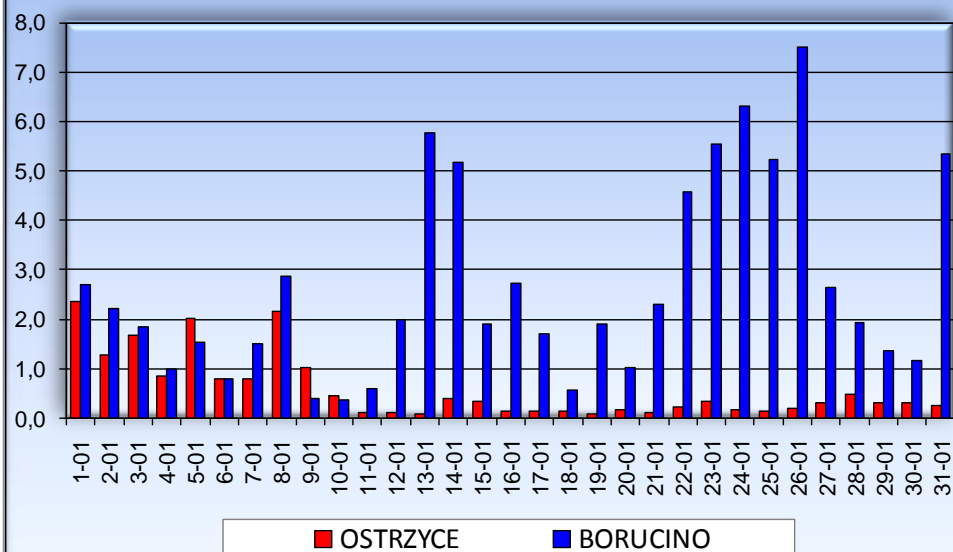
TEMPERATURA POWIETRZA - ODCHYLENIE STANDARDOWE



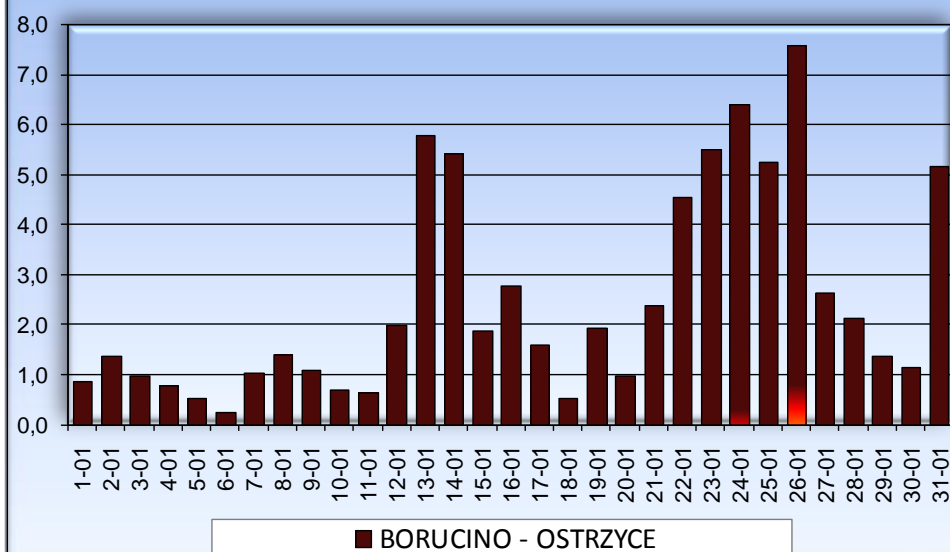
TEMPERATURA POW. - ODCHYLENIE STANDARDOWE RÓŻNIC



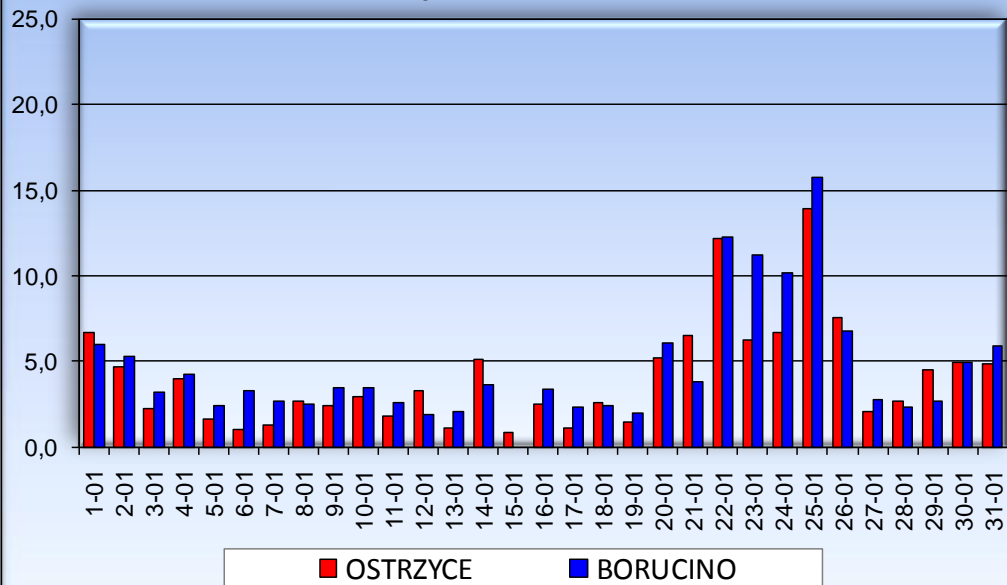
TEMPERATURA PRZY GRUNCIE - ODCHYLENIE STAND.



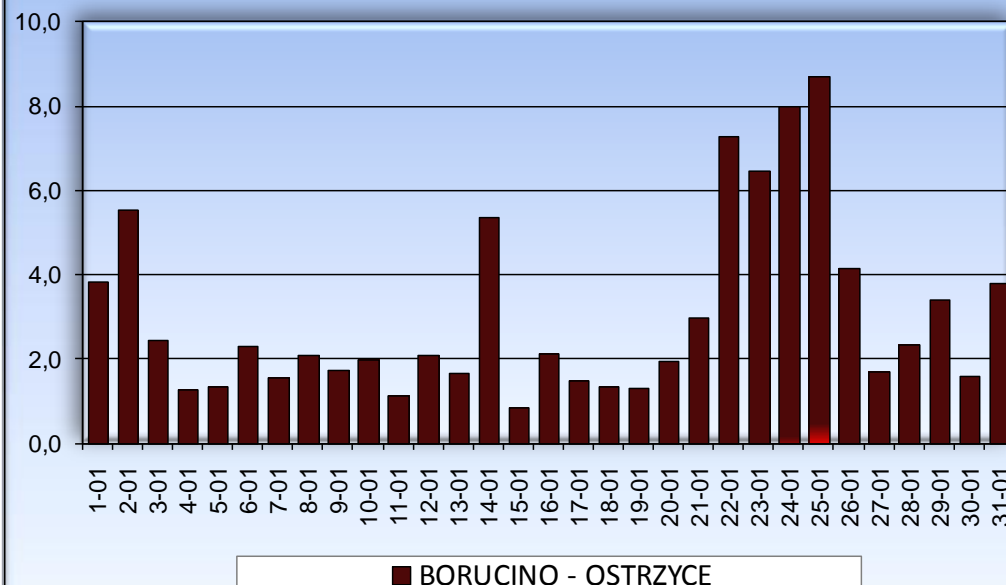
TEMPERATURA PRZY GRUNCIE - ODCHYLENIE STAND. RÓŻNIC



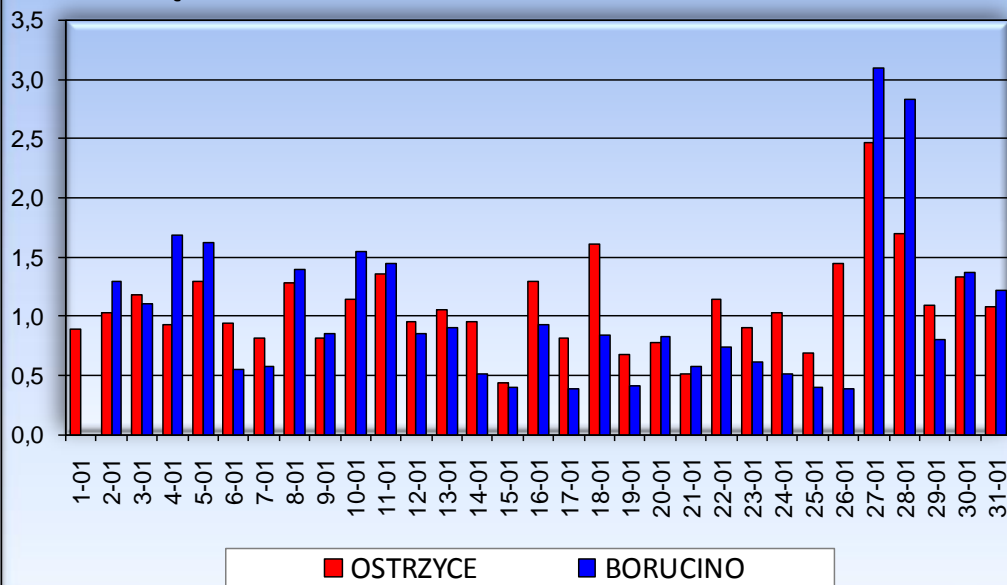
WILGOTNOŚĆ WZGLĘDNA - ODCHYLENIE STANDARD.



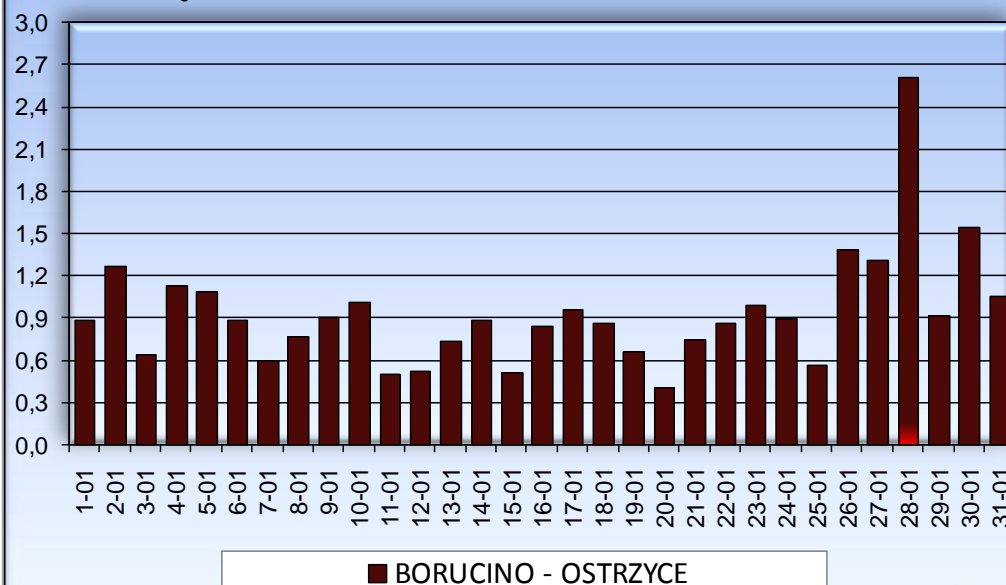
WILGOTNOŚĆ - ODCHYLENIE STANDARD. RÓŻNIC

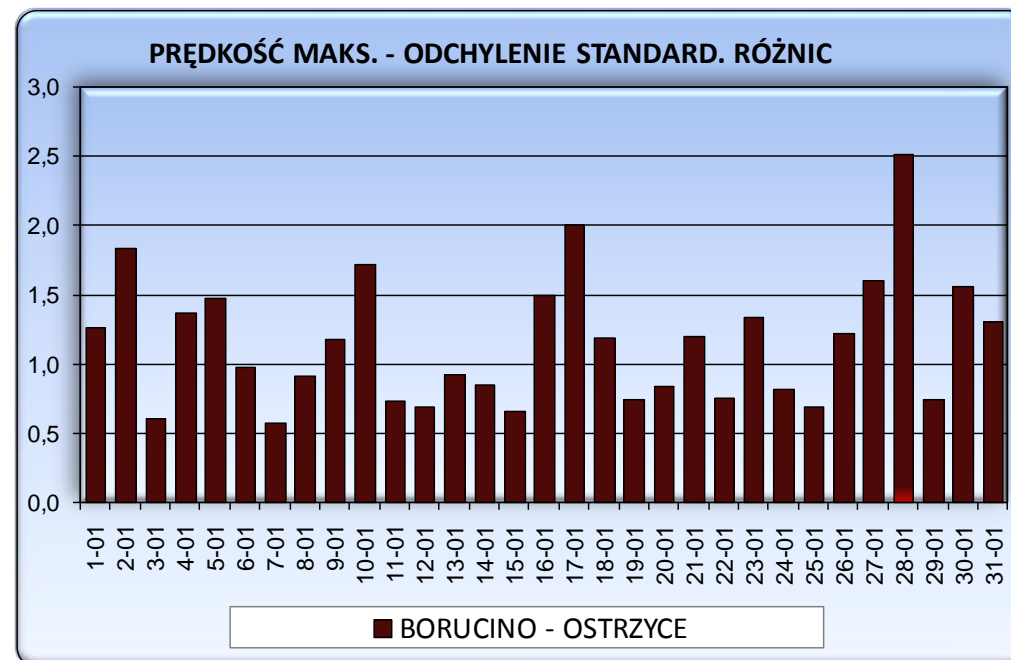
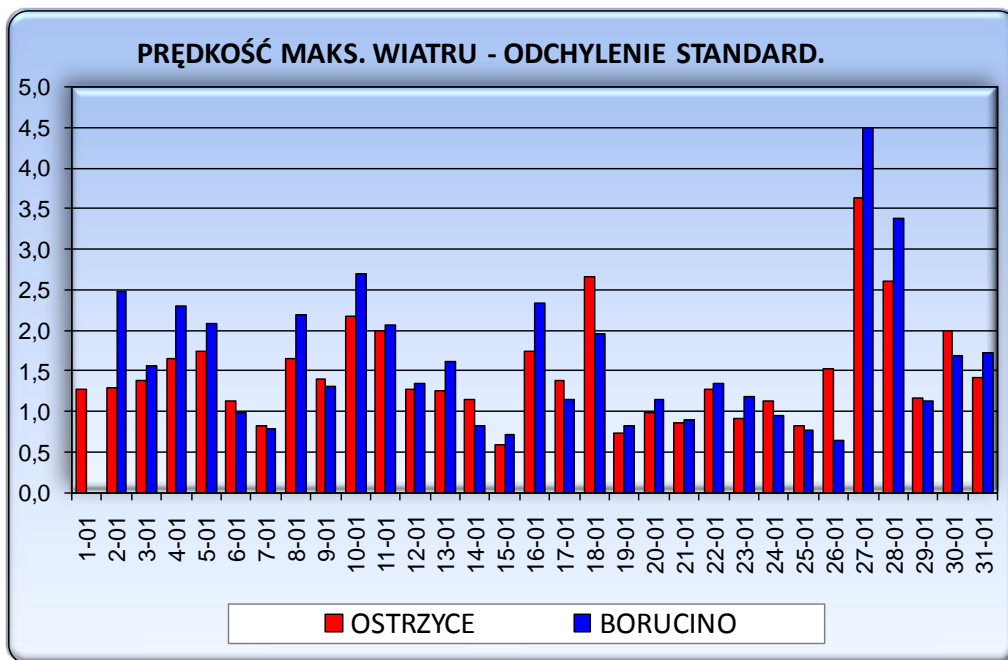


PRĘDKOŚĆ ŚREDNIA WIATRU - ODCHYLENIE STANDARD.



PRĘDKOŚĆ ŚREDNIA - ODCHYLENIE STANDARD. RÓŻNIC





Opracował: *dr Andrzej Wyszowski*
 Katedra Meteorologii i Klimatologii UG